
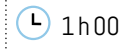






17

Belz

LA BOUCLE DU QUERC'H

-  4,2 km  1h00  Balisage jaune
panneaux en bois indiquant les villages
-  Facile • Toute l'année • Parties humides en hiver
-  • Périodes de chasse d'octobre à février (panneaux)

LE CIRCUIT PERMET DE DÉCOUVRIR LES CHEMINS CREUX ET BOISÉS DE LA COMMUNE.

DÉPART

De la Chapelle Sainte-Anne, prendre la rue des Champs. La Chapelle Sainte-Anne fut construite en 1829. Cette date figure sur le linteau de la porte sud. Le pardon annuel a lieu le dernier dimanche de juillet.

- 1 Après 150 m, après les boîtes aux lettres, emprunter le chemin à gauche. Continuer entre les champs par un chemin bordé de vieux murets.
- 2 Serpenter dans la forêt en suivant le chemin principal.
- 3 Au croisement avec un chemin d'exploitation, prendre à gauche.

Cette partie du circuit peut être humide en période pluvieuse. Continuer jusqu'à la route.

- 4 Prendre à droite puis traverser la rue de Mané Kerdonnerch pour emprunter le chemin enherbé. Continuer le chemin jusqu'à l'impasse du Pignono. Au bout de l'impasse, prendre la rue de l'Océan à gauche sur 50 m.

5 Au bout de 50 m, emprunter à droite le chemin enherbé. Le poursuivre jusqu'au village.

- 6 Prendre la rue du Querc'h à droite. Voir le **lavoir de Kerienno**, table de pique-nique à disposition. Continuer le chemin qui ramène rue des Champs. L'emprunter à gauche pour retrouver la Chapelle Sainte-Anne.

